

Communiqué de presse

NOUVEAU ! Version 3 de l'application Chemins des Parcs

Pour découvrir, à son rythme et selon ses envies, les Parcs naturels régionaux de Provence-Alpes-Côte d'Azur à pied, à vélo, à VTT et à cheval !

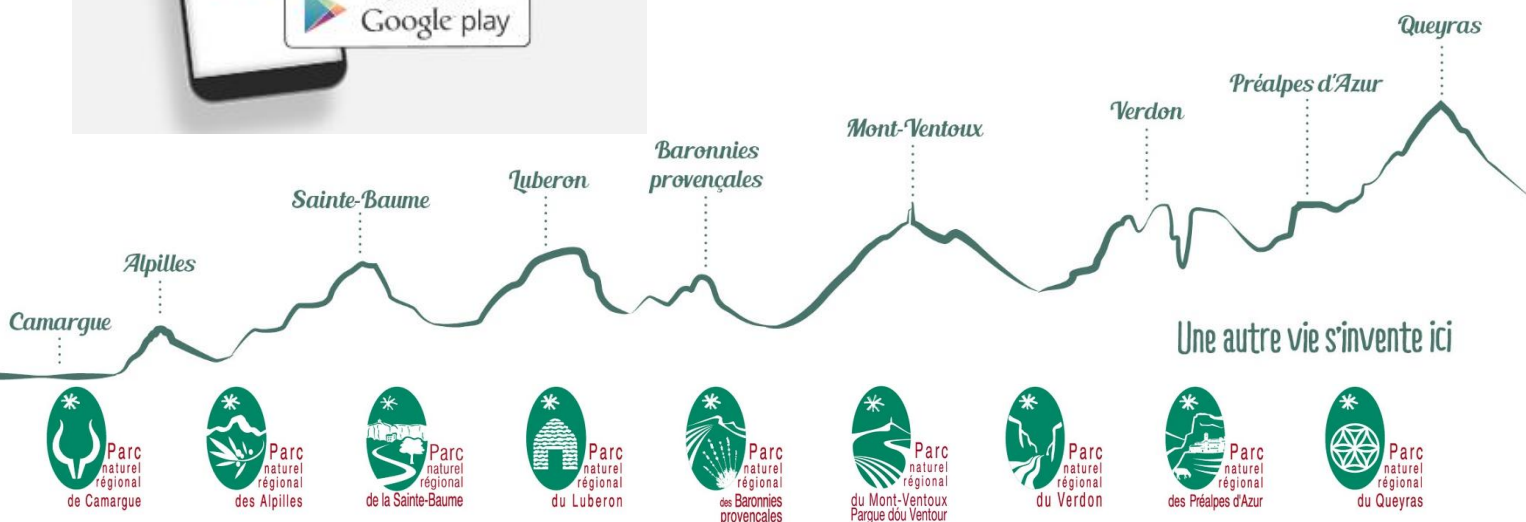
Avec le soutien de la Région Sud, les 9 Parcs naturels régionaux de Provence-Alpes-Côte d'Azur viennent de mettre en ligne la dernière version de l'application mobile Chemins des Parcs.

Disponible gratuitement sur les stores Android et Apple, cette V3 de l'appli est plus complète, plus performante et plus simple d'utilisation :

- **298 idées de balades et randonnées** dans les Parcs des Alpilles, des Baronnies provençales, de Camargue, du Luberon, du Mont-Ventoux, des Préalpes d'Azur, du Queyras, de la Sainte-Baume et du Verdon, à pied, à vélo, à VTT et à cheval
- **une cartographie intégrée** avec OpenTopoMap
- **des fonctionnalités utiles aux randonneurs** : durée, difficulté, dénivelé, pas à pas, carte, profil altimétrique, recommandations
- **des points d'intérêt remarquables** (mosaïque de paysages, patrimoine rural, faune et flore remarquables, de la Provence aux Alpes) et **des notifications** pour alerter de la présence d'un patrimoine remarquable à proximité de l'itinéraire choisi
- **3 langues** : français, anglais et, pour le Queyras, italien
- **des contenus et des favoris utilisables avec ou sans connexion Internet** (appli embarquée), avec l'appui du GPS
- **simple d'utilisation** : accessible à tous les randonneurs même sans connaissance technique
- **correction des bugs** des versions précédentes



Pour une découverte douce des patrimoines naturels et culturels de nos territoires préservés,
RANDONNEZ
avec l'application
Chemins des Parcs mobile !



Une autre vie s'invente ici

Chemins des Parcs : pour une découverte douce et respectueuse des territoires des Parcs naturels régionaux

#CheminsdesParcs #OnATousBesoinDuSud #Provence #Alpes #CotedAzur #RespirerRespecter

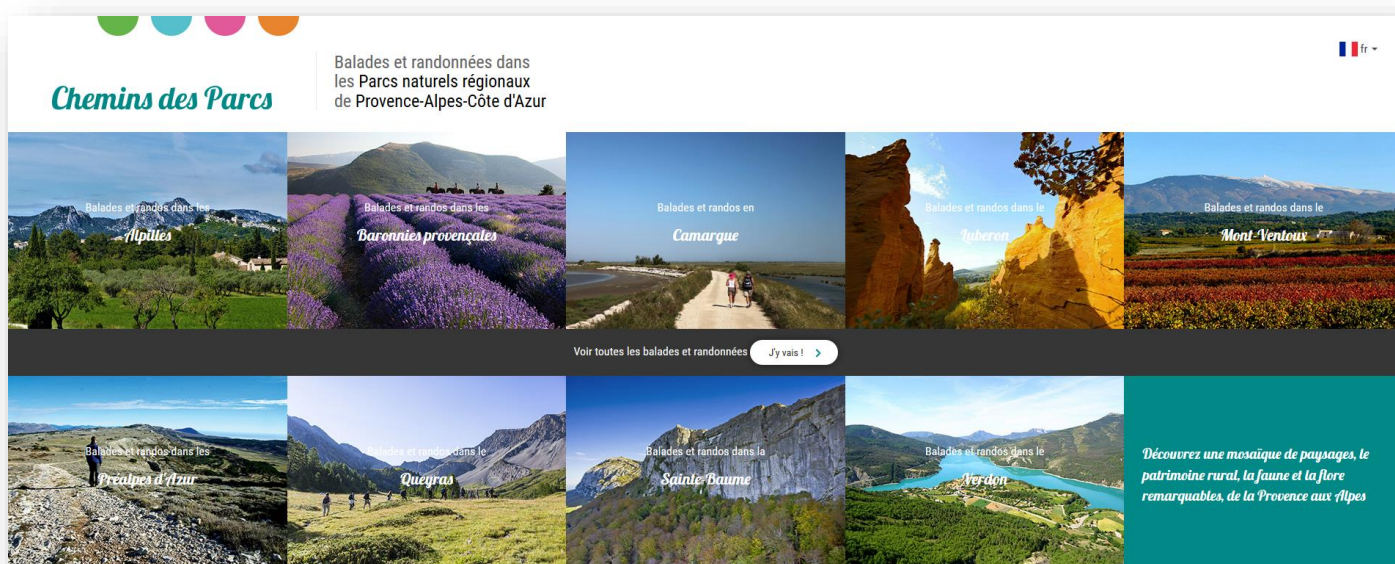
De la mer à la montagne, les Parcs naturels régionaux de Camargue, des Alpilles, de la Sainte-Baume, du Luberon, des Baronnies provençales, du Mont-Ventoux, du Verdon, des Préalpes d'Azur et du Queyras, sont de formidables espaces de découverte. On y trouve des paysages exceptionnels, des sites emblématiques, des villages de caractère, des patrimoines naturels et culturels, des savoir-faire et des produits du terroir, qui contribuent activement au rayonnement et à l'attractivité de la région Sud. Ce sont de formidables espaces pour les balades et randonnées, à pied, à vélo, à vtt ou à cheval.

Le site www.cheminsdesparcs.fr et son appli mobile proposent une offre très complète d'itinéraires dans les Parcs naturels régionaux de Provence-Alpes-Côte d'Azur, ainsi que de nombreuses adresses de services utiles.

Les 298 itinéraires, en français et en anglais (et en italien pour le Queyras), permettent aux habitants et visiteurs de partir en balade sur plus de 2 000 km en toute quiétude et de s'informer en chemin sur les patrimoines naturels, culturels et paysagers.

En un clic, il est possible de choisir thématique, difficulté, dénivelé, d'éditer gratuitement son livret-itinéraire et de consulter les offres de services à proximité : hébergements, restaurants, producteurs, accompagnateurs, loueurs, etc.

Quelques exemples de balades et randonnées sur Chemins des Parcs



En Camargue

- [SAINTES-MARIES-DE-LA-MER - La digue à la mer](#)
- [LE SAMBUC – Balade au cœur des marais du Verdier](#)
- [ARLES - A vélo, le long de la ViaRhôna](#)
- [PORT-SAINT-LOUIS-DU-RHÔNE - A vélo, la ville entourée d'eau](#)

Dans les Alpilles

- [MOURIÈS - Les Caisses de Jean-Jean](#)
- [PARADOU - Les tours de Castillon](#)
- [EYGALIÈRES - Balade du Gros Calan](#)
- [SAINT-RÉMY-DE-PROVENCE - A vélo, les Alpilles par le Val d'Enfer](#)

Dans les Baronnies provençales

- [BUIS-LES-BARONNIES - Sentier de l'Aiguille](#)
- [LA CHARCE - Col de la Loubière et ruisseau des Archettes](#)
- [SAINT-MAY - A la rencontre des vautours](#)
- [LES PILLES - De l'Eigues au Bentrax à vélo](#)

Dans le Luberon

- [GORDES - Sentier du Maquis de Gordes](#)
- [COUSTELLETT – Les villages perchés à vélo](#)
- [RUSTREL - Tour du Colorado à VTT](#)
- [SAINT-MICHEL L'OBESERVATOIRE - A cheval, des crêtes à Lincel](#)

Dans les Préalpes d'Azur

- [BAR-SUR-LOUP - Chemin du Paradis](#)
- [REVEST-LES-ROCHES - Mont-Vial](#)
- [CAILLE - Montagne de l'Audibergue](#)
- [ESCRAGNOLLES - Baou Mourine à VTT](#)

Dans la Sainte-Baume

- [GÉMENOS - Le sentier de la glacière](#)
- [PLAN D'AUPS SAINTE-BAUME - Le Pic de Bertagne](#)
- [NANS-LES-PINS - L'Huveaune](#)
- [MÉOUNES-LES-MONTRIEUX - Autour de la Vierge](#)

Dans le Mont-Ventoux

- *premières publications tout prochainement*

Dans le Verdon

- [QUINSON - Sentier du garde canal](#)
- [AUPS - Notre-Dame de Liesse et de Saint-Priest](#)
- [LA BASTIDE - Sommet de Lachens](#)
- [TRIGANCE - Belvédère des vautours fauves](#)

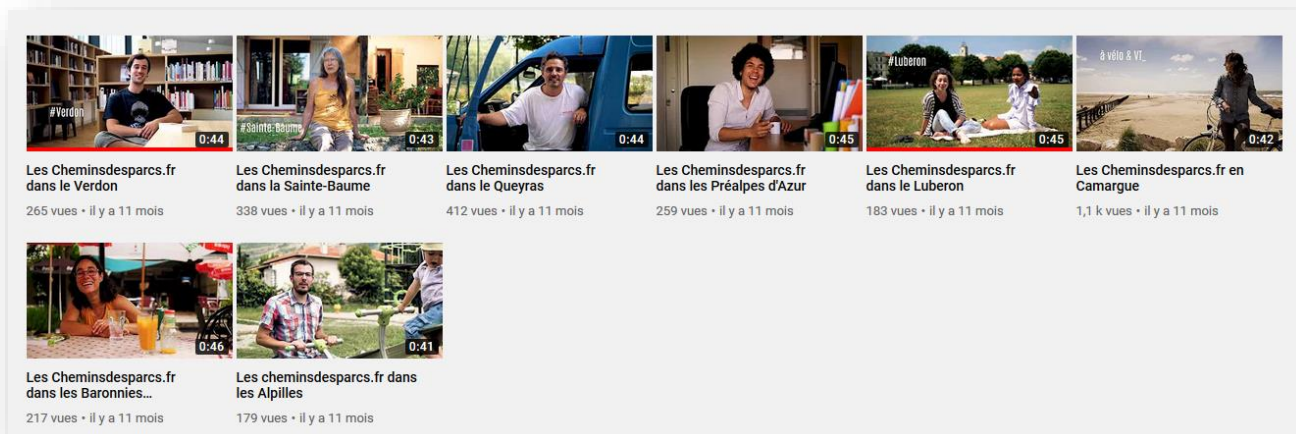
Dans le Queyras

- [SAINT-VÉRAN - Grand circuit de la mine](#)
- [ABRIÈS - Autour du Bric Bouchet](#)
- [ARVIEUX - Lac de Souliers](#)
- [CEILLAC - Bois de Jalavez à VTT](#)

Pour en savoir +

Consulter la chaîne youtube des Parcs naturels régionaux de Provence-Alpes-Côte d'Azur :

<https://www.youtube.com/channel/UC3pETxoRWSThEcl5ex-JbSw>



Témoignage

Sylvaine AUDOIN, office de tourisme Maussane-les-Alpilles (Bouches-du-Rhône)

« On nous demande très souvent des idées de balades. Avec tous les filtres de sélection sur cheminsdesparcs.fr, nous pouvons coller au plus près des besoins du visiteur et lui imprimer la fiche rando au format livret. Sur chaque itinéraire, le visiteur a le contact de l'office de tourisme le plus proche et un lien qui ouvre directement la page météo du lieu de départ. L'appli aussi est super pratique ! »

Rappel des recommandations pour une fréquentation respectueuse des espaces naturels

Chaque Parc naturel régional dispose d'outils pour une fréquentation respectueuse des espaces naturels, disponibles sur les sites internet ou aux points de départ des randonnées.

Dans tous les cas, merci de respecter quelques règles de base et d'être attentifs à la nature qui vous entoure.

- **Je respecte la propriété de l'endroit où je vais**, la plupart des espaces naturels ne sont pas des espaces publics mais des espaces privés où le passage est toléré.
- **Je suis discret pour ne pas effrayer la faune** particulièrement sensible au dérangement en cette période de l'année et après plusieurs mois d'absence de présence humaine.
- **Je tiens mon chien en laisse** (attention, les chiens sont interdits dans les réserves naturelles et certains autres sites soumis à réglementation spécifique, je me renseigne avant de partir).
- **En restant sur les sentiers balisés, je participe à protéger les espaces naturels en limitant le piétinement de la flore et le dérangement de la faune en pleine période de reproduction.**
- **Je respecte le travail des bergers et la présence des troupeaux, en les contournant largement et en refermant les clôtures.**
- **Je veille à laisser ces espaces comme je les ai trouvés** : je ne ramasse ni fleurs et plantes, ni minéraux ou fossiles. Je rapporte avec moi tous mes déchets et papiers toilette.
- **Attention, en été, nous sommes en période de risque incendie** : je ne fais pas de feu, je me renseigne avant de partir sur le niveau de risque et l'autorisation d'accès aux massifs.
- **Je n'oublie pas de m'équiper** d'une tenue et de chaussures adaptées et je prends de l'eau avec moi (dans **une gourde réutilisable bien sûr!**), je vérifie la météorologie.
- **Dans la nature, comme en ville, je respecte les gestes barrières pour limiter la propagation du Covid-19.**

Contact presse :

Solgne Louis, communication au Parc naturel régional du Luberon – 06 86 17 47 47

Eric Garnier, chef de projet Chemins des Parcs – 06 84 96 37 50

Laetitia Baudry, communication au Parc naturel régional des Alpilles – 04 90 90 44 14